


Geog  
5838  
83  
5

[www.libtool.com.cn](http://www.libtool.com.cn)

Geo 5838.83.5



**FROM THE BRIGHT LEGACY.**

*Received Oct. 1. 1884.*

Descendants of Henry Bright, jr., who died at Watertown, Mass., in 1689, are entitled to hold scholarships in Harvard College, established in 1883 under the will of

**JONATHAN BROWN BRIGHT** of Waltham, Mass., with one half the income of this Legacy. Such descendants failing, other persons are eligible to the scholarships. The will requires that this announcement shall be made in every book added to the Library under its provisions.

[www.libtool.com.cn](http://www.libtool.com.cn)

[www.libtool.com.cn](http://www.libtool.com.cn)

1883-1884  
Bright fund.

www.libtool.com.cn

*No. 1380-148*

HARVARD  
COLLEGE  
LIBRARY

~~4337.1.1~~  
5838.83.5

# TROIS CARTES

PRÉCOLOMBIENNES

REPRÉSENTANT UNE PARTIE DE L'AMÉRIQUE

(GROENLAND)

FAC-SIMILE PRÉSENTÉS

AU

CONGRÈS INTERNATIONAL DES AMÉRICANISTES

A COPENHAGUE

PAR

(Paris)  
A. E. NORDENSKIÖLD

1883

1884. 4/10/25

1884. 4/10/25

[www.libtool.com.cn](http://www.libtool.com.cn)

PHOTOLITHOGRAPHIE  
DE L'INSTITUT LITHOGRAPHIQUE DE L'ÉTAT-MAJOR GÉNÉRAL.


TYPOGRAPHIE  
DE L'IMPRIMERIE CENTRALE

STOCKHOLM

1888.



ANALANO·M·C·C·LXXX·



[www.libtool.com.cn](http://www.libtool.com.cn)



[www.libtool.com.cn](http://www.libtool.com.cn)

[www.libtool.com.cn](http://www.libtool.com.cn)

33  
2 3 4 5 6 7 8 9 10 11 12 13 14 15 16 17 18 19 20 21 22 23 24 25 26 27 28 29 30 31 32 33 34 35 36 37 38 39 40 41 42 43 44 45 46 47 48 49 50 51 52 53 54 55 56 57 58 59 60 61 62 63 64 65 66 67 68 69 70 71 72 73 74 75 76 77 78 79 80 81 82 83 84 85 86 87 88 89 90 91 92 93 94 95 96 97 98 99 100

Europe prima que dicitur dnmemarchia  
vel maria [www.libtool.com.cn](http://www.libtool.com.cn)

**D**anemarchia que est terra de iis diuisa ptes Ska  
nam ul Skandmar sue Skandmama habu  
itiam a iucay. Tua em q e Chimbroy eber  
sonesio dicebat, fines hē abocadente Germanici Oceanu  
mre litoris desipronez hanc Post albin flumina

Rapis	32	76	79
Uendesufel	31	78	20
Salingsesufel	37	80	21
Skagen	39	78	17
Danz q eiq maxie septentrionalis e	20	79	
Aborte tnat mare baltico 2m desip <sup>o</sup> hanc			
Uiburg	20	30	69
Arus	20	20	24
Kaldingh	39	60	14
Woldhls	39	30	
Dberfina	38	20	30
Hlenseborgh	38		14
Ulsingh	36	30	21
Uthenefordi	31		
plone	36	40	76 40
Kul ciuitas	36	76	30
Uuuis			
Urain flum ostia	31	76	
Infula moe adiacent i baltico qd mari phoona q mar			
ma car s 2 infula sic	37	30	71 70
aredesphar porta	20	10	71 70
Agarces pnotoru	20	10	71 70
Bogens ulla	20	10	71 20
Ulenose fmg	20	70	71 70
Umskholm pnotoru	21	10	71 37
Uiborg portus	21	10	71 70
Uulnberg portus			

Aurore danica que dicitur

Agernake ulla	20	70	71	11
afnes ulla portu	39	70	71	30
vocat aut 2 her ppe Odhoms Insula vii ex mediterranea omnes eda Ottoma ul Odrenhov 1 odome Insula tenet pna occidentalia vuerzellingsi / Rogingsi 2 fogellingsi Orientalia vringi / meridionalia Bahngsi 19 pte e Bahga patna ulla Claudi clauu suarthoms melis pct tuctore fili ranagarate Ingrede canhe ofea staucoms vringi genti pnu istu pnu oroi pti i quid bz				
et septetionalia eistenet	20	71	30	
Odhomngsi	20	71	30	
Circa aut hat insula st plures pna insule 2 magne deserter subsequeuti deseproc i eodem mari baltico				
huelm Insula	20	10	78	10
Alse Insula	39	71	20	
hrodeq Insula	39	10	71	30
Alhafndi Insula	21	71	10	
Lamidi omg ate ha	21	70	71	30
Et ipa meridionalia	21	30	76	20
Esprone deserta	22	71	30	
Lalandia insula omg occidentalia	23	71		
Et eius orientalia	23	71		
Te aduiente Egbernesfordi i mari appilato strobomg hede est				
hemuerem Insula	31	30	76	77
Et illius pua Insula	39	76	70	
Etra hallindre / Latera hallindre q contiguat Norvegie i lottio in p motoru statorois omg se gous				
2 pnta lina ab hoc loco usq ad mediu ragnie	36	61	20	
Laus suaria i situ omg gradus se	26	10	66	
Omne meid <sup>ha</sup> q iuria stiat roreano aliu sic stiat pta star toteri p motoru / doffotentis				
Olani ulla	38	70	61	10

Somerham portus	20	50	
Kodefe civitas	21	50	30
hamer civitas	23	50	10
Grosolm	22	50	10
Saxonne meridie saci desepo i ore sudli ubi capiunt allca			
Helsingborg	21		19
Eufstadi	20	30	18 40
Ellebii portus	21	4	18 20
Blamor portus	21	10	18 20
Falsterbede	28		40 20
Abonete sic desebit vschedi ulla	40		19
Abhar civitas duas usq ad mediu saci pda regionis Danice p linea extensar tmar isidm regionis Danoy i clusue. In sta ma ulla mediterraneet her se Lundis civitas			
quidsternat	29		41
Insula adiacet habundia Lunsbergi insula	31	30	61 20
Arandel pua	20	20	49 20
vdhastamu	22	40	48 40
holnz insula	22		50
Selandia qn ante mario sic appellata i ore fundi si' ficas' i' d' f' b' z			
Slaghslosia no longe amari ang gradq se'	23		48
Kastuadi	22		41 20
vardhigibingel	21		41 20
Cruas portus	21	30	41 20
Prabmgel portus	20		48
Helsingfor	24		48 20
holbel	22	20	46 30
Meditranca civ civitas e Kostli. d' b'	21		48
Emoz abacia hic septim' Reges Danice	22	20	41 50
Efferon abacia	22	20	51 30
Insula falster	20		41 20
aronsi insula	21		48



Europe suellia que est gothia.

www.libtool.com.cn

Draghoe pua	20	484
Bornholm	29	4820
Quenaq olim Gothia e dca timos sit aboasis p fatu Jome		
latq 2 onett noruege exead pte usq septa	ne	usq ad sea
omne gradus se'	41	11
Pb eiq medi <sup>lis</sup> litoris quod extendit i farrnatio oia		
ano tmg desipio her e p9 vstedli Quae ciuitas p.		60
Kalmar ciuitas	49	60 20
Strengenes ciuitas	41	62
Arus ciuitas	60	62 20
Castri vibor 2 insula	61	30 62 20
De eiq Aten <sup>lis</sup> i mari qeto extendit hoc mo pta fines		
marie Aten <sup>lis</sup> noruege 2 suecie p dca i pma eiq ex		
tensio usq orientem gradus habz	62	10 20
Post extensioe pma extensio	60	10
Dalmisli ost.	61	68
Qua deinde subscbitur	60	61
Qua ad ortum flectitur i ostio om <sup>lis</sup> ras flui	60	61
ostu omela raps fluij	62	61
fflerus fluij	61	66
Est 2 p smgth lacu magnu 2 dulci i qdli	61	62 30
Et p dca lacu ne eiqd mag <sup>nis</sup> i qdli	61	60 20
moder <sup>ne</sup> ciuit <sup>es</sup> i li <sup>is</sup> Regno se' hce		
Oppala		
Skare		
lynckobmgli		
Vesgode		
Strengenes		
Ougard		
Veysen		
Albo		
Tenat at eiq atenia Dalmigi		

Stalberga 2 <sup>ma</sup> orie <sup>ha</sup> finalappi siluogret & fin nonos / t me <sup>ha</sup> vestgote Insule adaret Bonas		
In oratione de formatio Svylland insula Et		
ultima rea vsbu	43	57
Island insula	44	60
In mari qd qeto qtuoz i hab. lat. qz p <sup>a</sup>	43	11 20
gradus hē	41 30	10 30
Secūda uo gradus hē	41	59
Et tū gradus hē	49	58 30
Quarta uo 2 ultima qd hē		
Noruegie fruo		
Rego eiq q usq meidie tmat i Ormano deucadomo sic se hē post startotes p motoriu		
Lista finis	31	5 30
Corsham portus	33	52 30
Stauanger ciuitas	29	52 30
Oradel eiq latiq sic describ <sup>t</sup>	29	52
Berge ciuitas	24	51
Ultim regni p motoriu	29 30	56 30
Medrosia metropolis	26	56
Promotoriu qd subsequen	25	56 30
Septen <sup>t</sup> latie desip sic se hē p p <sup>m</sup> p motoriu		
In nordmetib <sup>us</sup> ind	29	58
Itē scdm	33	58 30
2 eus finq	30	58 30
Itē tūm	20	59
2 eus finq	38	58 30
Itē quartu	39 30	10 24
2 eus finis	23	10
Itē quintum	24	11
2 eus finq vltimq	21	11
Et a latq penaz i noruegia istu	32	5 30









Insula adiacet noruege hca Islandia emq hca c  
 Desipca eiq q magf aren le e p motoriu 10 6A  
 Quod inde seqt a illo est vnam sequet 19 6A  
 Anod aut magf meid le 2 19 6A  
 Et q i dorso eiq e usq occidente gda h 1A 6A  
 Et aliud ia pdam sequet p motoriu i cad pta 6A  
 ¶ Sicut aut i har isula cum res mede nro hce  
 Hollensis 18 6A  
 Scilicet 18 6A  
 ¶ In har em isula eiq omes se gdm pui 2 ubi 2 ipe  
 admodu fam comedu pces exuatos ffamoe 2  
 q fmsle nafut femo 2 magf maes 22 6A  
 fute 22 10 6B  
 ¶ Sumershaum insula iq ste olag rex 4 mar de  
 belabat fin sim ipidelem usibili adiutorio dno quod  
 oche indisse fauet 24 30 6A  
 Ladborn insula 20 30 6A  
 Trumfeym insula 30 6A  
 Insula p<sup>2</sup> 2 sdi pmon<sup>m</sup> se due isula p<sup>4</sup> qe 20 30 6A  
 Secunda e magdibne 28 6B  
 Insula s<sup>m</sup> e insula magdibz 32 30 6B  
 Ita m<sup>o</sup> s<sup>m</sup> e insula magdibz 38 6A  
 Et i q<sup>o</sup> s<sup>m</sup> e insula magdibz 27 30 6A  
 Ita i q<sup>o</sup> s<sup>m</sup> e 2 insula psica 20 6A  
 Et i ultio s<sup>m</sup> e insula magdibz 28 30 6A  
 ¶ Roulandie s<sup>m</sup> p<sup>o</sup> eiq mar<sup>e</sup> mid<sup>e</sup> g<sup>o</sup> hca 29 14  
 Somu eiq p motoriu 10 6A  
 Bdm eiq p motoriu 11 6B  
 Hecm eiq p motoriu 14 6A  
 ¶ Abq aut pmo<sup>o</sup> usq oriente extendit pala usq  
 usq usq i rusland exlusine Tenet aut Aten lia 29  
 auri i fides qz nro excedit sub polo Aten<sup>o</sup> usq 12  
 ros oit qz polz nob Aten<sup>o</sup> e 216 meid<sup>e</sup> g<sup>o</sup> hca 60  
 Entpateres ; explici claudu

de tribus mensibus /

medietate tunc /

3 principio mensis may.  
et trium mensium  
spontis: /

in maiore duodecim mense.

principium gaminorum usque  
mensis may. usque tunc /

60  
61  
62  
63  
64  
65  
66  
67  
68  
69  
70  
71  
72  
73  
74  
75  
76  
77  
78  
79  
80  
81  
82  
83  
84  
85  
86  
87  
88  
89  
90  
91  
92  
93  
94  
95  
96  
97  
98  
99  
100

[www.libtool.com.cn](http://www.libtool.com.cn)

[www.libtool.com.cn](http://www.libtool.com.cn)

I.

**Carte des frères Zeno, 1380.**

Fac-simile de la carte du livre intitulé «De i commentarii del Viaggio in Persia di M. Caterino Zeno... et dello scoprimento dell' isole Frislanda etc. da due fratelli Zeni». Venise 1558.

II.

**Carte de Claudius Clavus, 1427.**

Fac-simile de quelques pages d'un manuscrit de la Cosmographie de Ptolémée, conservé à la bibliothèque de la ville de Nancy.

III.

**Carte du Nord de l'Europe, de Nicolaus Donis, 1482.**

Fac-simile d'une carte de la Cosmographie de Ptolémée, imprimée à Ulm en 1482.






[www.libtool.com.cn](http://www.libtool.com.cn)

[www.libtool.com.cn](http://www.libtool.com.cn)

[www.libtool.com.cn](http://www.libtool.com.cn)



17032 cancer predoctoraltheses  
Widener Library 007495741



3 2044 082 189 622

[www.libtool.com.cn](http://www.libtool.com.cn)